



Orientações para Contribuições na Minuta de Revisão do PDE para inclusão da implantação de Parque Urbano de Conservação na área do Jardim Alfomares.

As contribuições deverão ser realizadas no site **Participe Mais:**

<https://participemais.prefeitura.sp.gov.br/>



Caso você ainda não tenha uma conta, clique em: **CRIAR CONTA**

A seguir você verá a tela abaixo.

Coloque seu **Nome de Usuário**, **e-mail** e **Senha** e clique em **CRIAR CONTA**.



participemais
CIDADE DE SÃO PAULO

Criar conta
Você representa uma organização ou coletivo? Inscreva-se aqui.

Nome de usuário
Nome que aparece junto a seus posts

Nome de usuário

Email
Email

Senha
Senha

Confirmar senha
Confirmar senha

Ao criar a conta você aceita os Termos de Uso e a Política de Privacidade

Criar conta

[Entrar](#)
Ainda não recebeu as instruções para ativar sua conta?

Siga as instruções de ativação/validação do e-mail/conta e, após o procedimento, **entre na sua conta.**



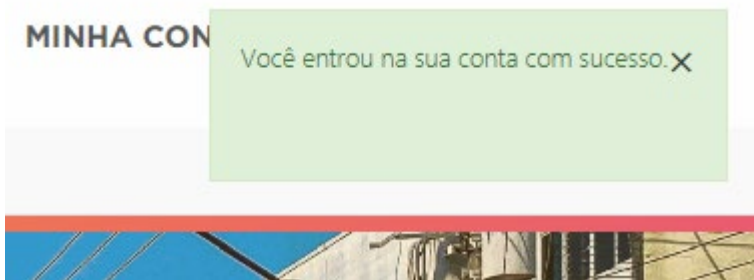
Caso você já tenha uma conta, clique em: **ENTRAR**

A seguir você verá a tela abaixo.

Coloque seu **Nome ou Nome de Usuário** e **Senha** e clique em **ENTRAR**



Assim que entrar, você verá esta notificação verde no canto direito superior.



Clique em **CONSULTAS PÚBLICAS**:





Clique em **Revisão Intermediária do Plano Diretor – 2021/2023**

Logo of Prefeitura de São Paulo (pr) | MINHA ATIVIDADE | MINHA CONTA | SAIR

CONSULTAS PÚBLICAS | ORÇAMENTO CIDADÃO | VOTAÇÕES | GOVERNO ABERTO | SOBRE

Consultas públicas | PARTICIPE DOS **Processos abertos**

Processos abertos | Processos encerrados

Revisão Intermediária do Plano Diretor - 2021/2023

A Prefeitura de São Paulo, por meio da Secretaria Municipal de Urbanismo e Licenciamento - SMUL, apresenta neste ato a abertura de prazo para envio de propostas, relativa à Etapa 3 da Revisão Intermediária do Plano Diretor Estratégico - PDE (Lei nº 16.050/2014).

Etapas de participação

Debates	Propostas	Revisão
04 Jul 2022 - 12 Ago 2022	23 Set 2022 - 24 Out 2022	13 Jan 2023 - 17 Fev 2023

A seguir você verá a tela a seguir:

Logo of Prefeitura de São Paulo (pr) | MINHA ATIVIDADE | MINHA CONTA | SAIR

CONSULTAS PÚBLICAS | ORÇAMENTO CIDADÃO | VOTAÇÕES | GOVERNO ABERTO | SOBRE

< Voltar

Revisão Intermediária do Plano Diretor - 2021/2023

DESCRIÇÃO

A Prefeitura de São Paulo, por meio da Secretaria Municipal de Urbanismo e Licenciamento - SMUL, apresenta neste ato a abertura de prazo para envio de propostas, relativa à Etapa 3 da Revisão Intermediária do Plano Diretor Estratégico - PDE (Lei nº 16.050/2014).

O que é o Plano Diretor Estratégico?

O Plano Diretor Estratégico é uma Lei Municipal, que orienta o desenvolvimento e crescimento sustentável da cidade em um período de 15 anos (de 2014 a 2029), buscando melhorar a qualidade de vida da população, reduzir as desigualdades socioeconômicas e tornar a cidade mais inclusiva e ambientalmente equilibrada. O Plano atual tem vigência até 2029 e prevê uma revisão participativa, visando eventuais ajustes de seus dispositivos à atualidade.

Sobre a Revisão

No ano de 2021, foi iniciado o processo de revisão intermediária do PDE. Devido à pandemia, houve prorrogações de prazos para o desenvolvimento dos trabalhos relativos à revisão do Plano, atualmente estendido até o mês de março

COMPARTILHAR

Twitter | Facebook

3ª Consulta Pública
Deixe sua proposta para a Revisão do Plano Diretor SP

Plano Diretor SP | PREFEITURA DE SÃO PAULO | SECRETARIA MUNICIPAL DE URBANISMO E LICENCIAMENTO



Role a tela para baixo até chegar na tela a seguir e clique em **Revisão**:

Etapas de participação

Instruções

Debates

04 Jul 2022 - 12 Ago 2022

Propostas

23 Set 2022 - 24 Out 2022

Revisão

13 Jan 2023 - 17 Fev 2023

A aba "Revisão" permite que você opine diretamente sobre a "Minuta Prévia" do Projeto de Lei de Revisão Intermediária do Plano Diretor, Lei nº 14.050/2014. Para isso, algumas informações importantes:

1. A cada artigo é possível clicar em "manter" ou "revisar".
2. Caso escolha a opção "revisar", não se esqueça de registrar na caixa de texto a sua contribuição!
3. Ao início de cada seção, é possível também clicar em "incluir novo artigo" e sugerir uma proposta ainda não contida na Minuta.
4. Para enviar anexos contendo sugestões de revisão dos Quadros e Mapas da Minuta, recomendamos que faça sua contribuição pelo [Formulário Online](#).

Ficou com dúvidas sobre a consulta? Entre em contato conosco pelo e-mail: participativo_pde@prefeitura.sp.gov.br

O envio de contribuições permanecerá disponível entre os dias 13 de janeiro e 17 de fevereiro de 2023.

Participe!

A seguir você verá a tela a seguir:

Etapas de participação

Instruções

Debates

04 Jul 2022 - 12 Ago 2022

Propostas

23 Set 2022 - 24 Out 2022

Revisão

13 Jan 2023 - 17 Fev 2023

Versão preliminar do documento

[Veja todas as sugestões](#)

JÁ RECEBEMOS 211 CONTRIBUIÇÕES

ÍNDICE	TEXTO
1. MINUTA DE PROJETO DE LEI	1. MINUTA DE PROJETO DE LEI
2. DISPOSIÇÕES PRELIMINARES	Dispõe sobre a revisão intermediária do Plano Diretor Estratégico do Município de São Paulo, aprovado pela Lei nº 16.050, de 31 de julho de 2014, nos termos da previsão de seu artigo 4º.
2.1. Disposições Preliminares	2. DISPOSIÇÕES PRELIMINARES
2.1.1. Artigo 1º	2.1. Disposições Preliminares
2.1.2. Artigo 2º	OPINAR
2.1.3. Artigo 3º	2.1.1. Artigo 1º
2.2. Da Integração dos Objetivos do Desenvolvimento Sustentável – ODS da Agenda 2030 para o Desenvolvimento Sustentável e das ações para o enfrentamento das Mudanças Climáticas, em conformidade com acordos internacionais	Esta lei dispõe sobre a revisão intermediária do Plano Diretor Estratégico do Município de São Paulo, aprovado pela Lei nº 16.050, de 31 de julho de 2014, elaborada de forma participativa consoante os termos da previsão de seu artigo 4º, e consiste nos ajustes e adequações dos instrumentos da Política de Desenvolvimento Urbano regulados, visando ao alcance de seus objetivos até o ano de 2029.
2.2.1. Artigo 4º	OPINAR
2.2.2. Artigo 5º	2.1.2. Artigo 2º
2.3. Inclusão de conceitos no Capítulo da Estruturação e Ordenação Territorial	


Role a tela para baixo até chegar na tela a seguir:

11. ANEXOS

11.1. Quadros


11.1.1. Anexo I - Quadro 5 - Fator de interesse social (Fs)

Clique aqui ou copie o link: https://drive.google.com/file/d/1L_yUkP_PuU-kJVnDOawDHuDgmOTmsl0n/view?usp=share_link

 OPINAR


11.1.2. Anexo II - Quadro 6 - Fator de planejamento (Fp)

Clique aqui ou copie o link: https://drive.google.com/file/d/13iG1xYdDPAxzVKf6Arhfsiky2OweP3E/view?usp=share_link

 OPINAR

11.1.3. Anexo III - Quadro 7 - Parques Municipais existentes e propostos


Clique aqui ou copie o link: https://drive.google.com/file/d/1k8AjCbWuWFaLNkbp3N_H13Ujgpn3hOK/view?usp=sharing

 OPINAR

11.2. Mapas


11.2.1. Anexo IV - Mapa 5 - Rede Hídrica Ambiental e Sistema de Áreas Protegidas, Verdes e Espaços Livres

Clique aqui ou copie o link: https://drive.google.com/file/d/1ZTVfsovmsFevJv9gTvzABRslJ_KkMV/view?usp=share_link

 OPINAR

11.2.2. Anexo V - Mapa 8 - Ações Prioritárias no Sistema Viário Estrutural

Clique aqui ou copie o link: https://drive.google.com/file/d/1yPHwBYKb5OVEjGvk5a01guRVXBtyXHMv/view?usp=share_link

 OPINAR

Clique em **Opinar** (no canto inferior direito) no item **11.1.3. Anexo III - Quadro 7 – Parque Municipais existentes e propostos** e reitere o pedido:

Incluir a implantação de novo Parque Urbano de Conservação, na Subprefeitura Santo Amaro, na Rua Visconde Porto Seguro, 293, área do Jardim Alfomares.